

# WORK<sup>®</sup> SPACES

designed by R3GIS

**DIE FLEXIBELSTE LÖSUNG ZUR  
VERWALTUNG IHRER RESSOURCEN  
UND AKTIVITÄTEN VOR ORT**

[www.r3gis.com/workspaces](http://www.r3gis.com/workspaces)




# WAS

WorkSpaces ist eine integrierte und georeferenzierte Software, die perfekte Lösung, um die Instandhaltung und Verwaltung von öffentlichen und privaten Anlagen effizient und transparent zu organisieren.

Dank einer einfachen Schnittstelle, die speziell für Web- und Mobilgeräte entwickelt wurde, können alle Benutzer auf eine zentrale Datenbank zugreifen und Informationen aus ihrem Zuständigkeitsbereich aktualisieren.

Die Verfügbarkeit aktueller Daten über die verwalteten Objekte und die historische Aufzeichnung der ausgeführten Maßnahmen ermöglicht eine bessere Planung künftiger Aktivitäten und volle Transparenz.



# DIE FLEXIBLE LÖSUNG

WorkSpaces ist eine hochflexible Lösung: die Struktur und der Inhalt sind leicht konfigurierbar, um die spezifischen Bedürfnisse der Endbenutzer zu erfüllen. Die hohe Anpassungsfähigkeit von WorkSpaces macht es zum perfekten Facility Management System für die effiziente Verwaltung von Assets, für die es keine standardisierte Lösung gibt.



## Geografische Komponente

Alle Objekte, Aktivitäten und Inspektionen sind geolokalisiert. Die Kartenschnittstelle ermöglicht es, Maßnahmen nach deren geografischer Lage zu organisieren und verwaltete Elemente zu lokalisieren: Gebäude, Infrastrukturen, technische Netzwerke oder jedes andere Asset auf dem Territorium.



## Einbeziehung der Interessengruppen

Mit WorkSpaces ist es möglich, alle internen und externen Interessenträger in die Verwaltung der Objekte einzubeziehen und verschiedene Rollen mit unterschiedlichen Zugriffsrechten für jede Benutzergruppe zu definieren.



## Transparenz

WorkSpaces ermöglicht eine transparente Arbeitsabwicklung. Für jeden Auftrag wird der gesamte Prozess aufgezeichnet, von der Planung bis zur Durchführung, mit der Dokumentation über alle Arbeitsschritte und den beteiligten Akteuren.



# UNTERSCHIEDLICHE BEREICHE

WorkSpaces ist in hohem Maße konfigurierbar, je nach Ihren Bedürfnissen und dem Umfang der Nutzung.



**Gebäude**



**Wälder**



Jedes Objekt kann direkt vor Ort in der Mobilanwendung über einen spezifischen QR-Code eingesehen werden, um die Wartungsaktivitäten eines bestimmten Teams zu verfolgen.

Dank der unbegrenzten Anzahl von Nutzern können alle Beteiligten gleichzeitig an der Aktualisierung von Informationen zur Verwaltung geplanter Arbeiten, zur Kostenberechnung und zur Meldung von Problemen und Nichtkonformitäten zusammenarbeiten.

Workflows können mit verschiedenen Validierungsschritten und Sichtbarkeitsregeln konfiguriert werden. Externe Auftragsverwaltungssysteme (CRM oder ERP) können über eine dokumentierte API angebunden werden.



**Entwässerungskanäle**



**Straßen und  
Beschilderung**

# TECHNISCHE ASPEKTE

## Eine einzige, stets aktuelle Datenbank

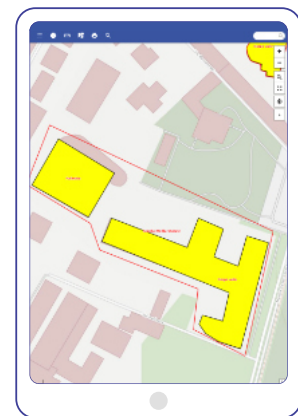
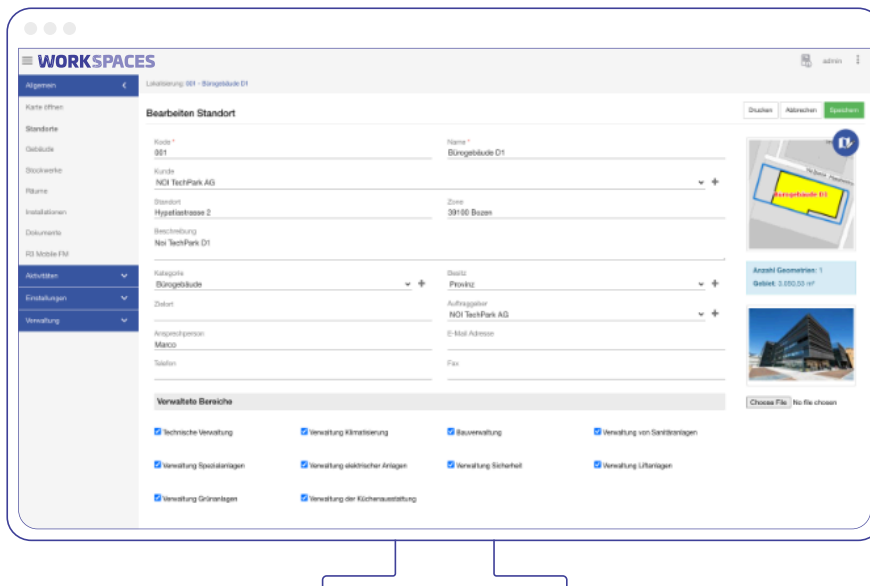
Alle Informationen über die Standorte und den dazugehörigen Objekten können in Echtzeit von allen Beteiligten eingesehen werden.

## Freigabe

Der Arbeitskalender für jeden Standort ist für alle InteressensträgerInnen als detaillierte Arbeitsliste oder Gantt-Diagramm einsehbar. Jeder sieht nur die Aktivitäten, die in seine Zuständigkeit fallen.

## Software as a Service

WorkSpaces ist als "Software as a Service" (SaaS) Dienst gegen eine jährliche Nutzungsgebühr verfügbar, welche sowohl die Nutzung der Web Plattform und der mobilen App, wie die Hostinggebühr, die tägliche Datensicherung und den Support beinhaltet.





## Unbegrenzte Anzahl von Nutzern

Die Anzahl der Benutzer, die in WorkSpaces angelegt werden können, um Daten abzufragen und Wartungstätigkeiten zu verwalten und zu kontrollieren, ist nicht begrenzt.

## Planung

Wartungsaktivitäten können geplant und Benutzern zugewiesen werden. Neue Aktivitäten können auch anhand der Ergebnisse von Inspektionen automatisch erstellt werden.

## Offline Nutzung

Die Informationen werden direkt im Feld über die mobile App aktualisiert, auch ohne Internetverbindung.

## Daten export

WorkSpaces ermöglicht es autorisierten Benutzern, existierende Daten in einem standardisierten und dokumentierten Format zu importieren und zu exportieren.

## Optimierte Software

WorkSpaces wird ständig aktualisiert und mit neuen Funktionen ergänzt, wobei die Bedürfnisse der Benutzer berücksichtigt werden.



R3GIS  
Hypatiastr. 2  
39100 Bozen, ITALIEN  
+39 0471 1551177  
info@r3gis.com  
www.r3gis.com

NOI Techpark  
Unternehmen



Klimaneutral auf  
Recyclingpapier gedruckt